







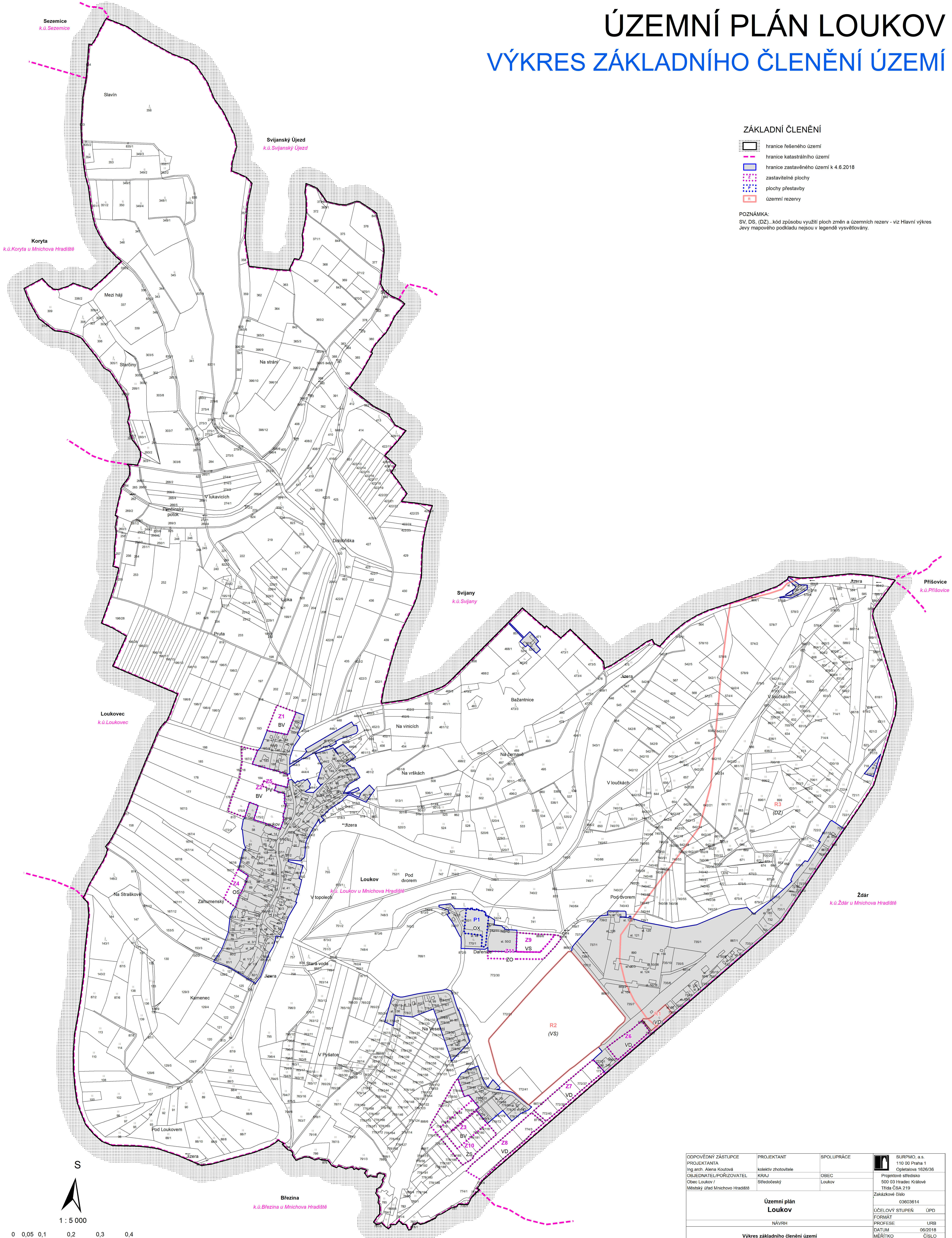
ÚZEMNÍ PLÁN LOUKOV

VÝKRES ZÁKLADNÍHO ČLENĚNÍ ÚZEMÍ

ZÁKLADNÍ ČLENĚNÍ

-  hranice řešeného území
-  hranice katastrálního území
-  hranice zastavěného území k 4.6.2018
-  zastavitelné plochy
-  plochy přestavby
-  územní rezervy

POZNAMKA:
SV, DS, (DZ)... kód způsobu využití ploch změn a územních rezerv - viz Hlavní výkres
Jevy mapového podkladu nejsou v legendě vysvětlovány.



ODPOVĚDNÝ ZÁSTUPCE PROJEKTANTA Ing. arch. Alena Koutová	PROJEKTANT kolektiv zhotovitelé	SPOLUPRÁCE OBEC Loukov	SURP/MO, a.s. 110 00 Praha 1 Opletalova 1626/36
OBJEDNATEL/PORIZOVATEL Obec Loukov / Městský úřad Mnichova Hradiště	KRAJ Středočeský		Projektové středisko 500 03 Hradec Králové Třída ČSA 219
Územní plán Loukov			Zakázkové číslo 03803614
NÁVRH			ÚČELOVÝ STUPEŇ UPD
Výkres základního členění území			PROFESE URB
			DATUM 06/2018
			MĚŘÍTKO 1 : 5 000
			ČÍSLO IV.a.