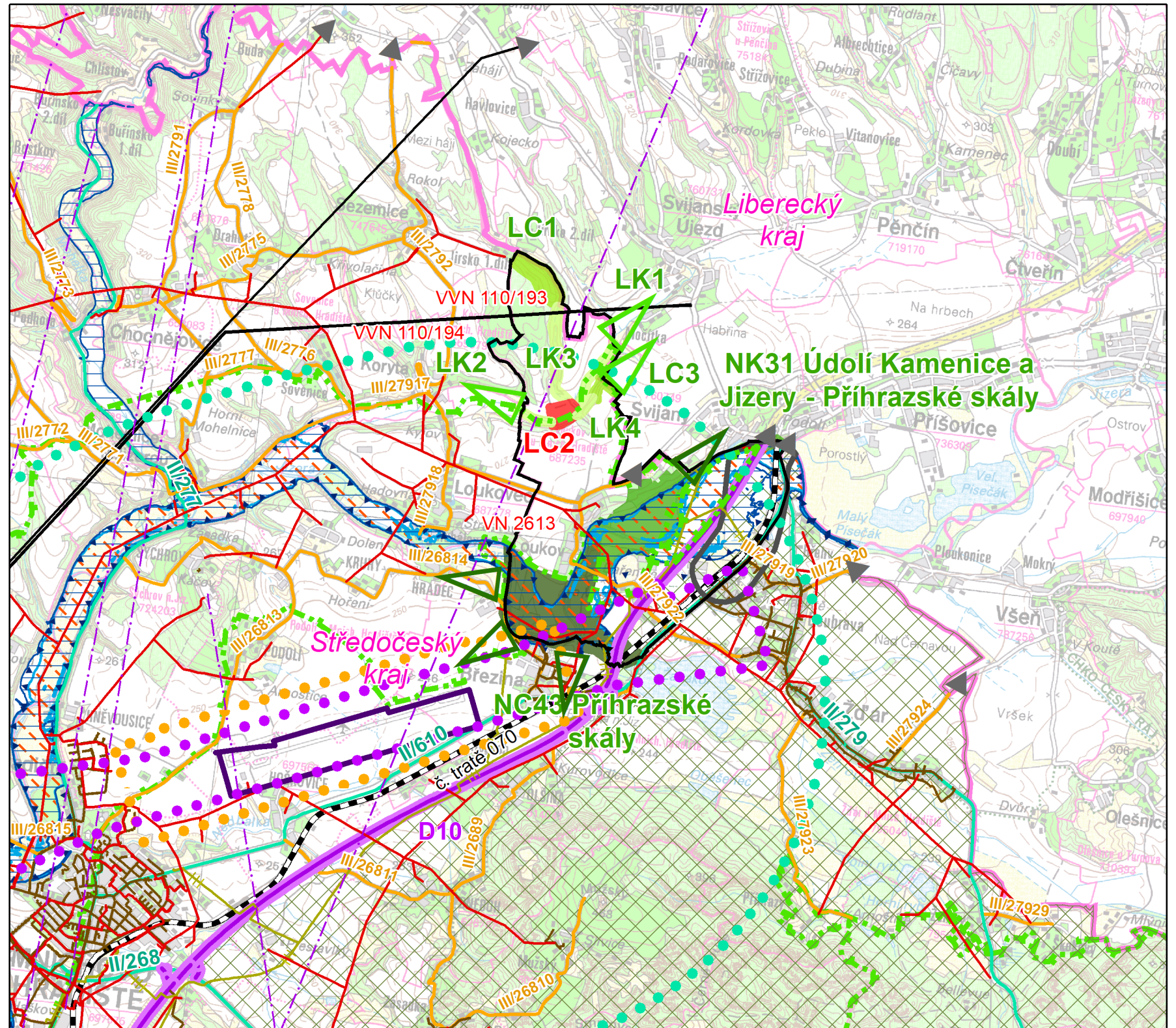


# ÚZEMNÍ PLÁN LOUKOV

## VÝKRES ŠIRŠÍCH VZTAHŮ

-  hranice řešeného území
-  hranice kraje
-  železniční trať č. 070 - přeložka Loukov - rezerva
-  dálnice I. třídy - stav
-  silnice II. třídy - stav
-  silnice III. třídy - stav
-  celostátní železniční tratě - stav
-  OP letiště - provozních ploch - stav
-  OP letiště - přechodové plochy - stav
-  OP letiště - vzletového a přiblížovacího prostoru - stav
-  OP letiště s výškovým omezením staveb - stav
-  kanalizace - stav
-  nadzemního elektrického vedení VN - stav
-  nadzemního elektrického vedení VVN - stav
-  plynovod VTL - stav
-  radioreléové trasy - stav
-  záplavové území Q100 - stav
-  aktivní zóna záplavového území - stav
-  území zvláštní povodně pod vodním dílem - stav
-  biosférická rezervace UNESCO - stav
-  podpůrné pásmo nadregionálního biokoridoru - stav
-  nadregionální biocentrum - stav
-  nadregionální biokoridor - stav
-  místní (lokální) biocentrum - stav
-  místní (lokální) biocentrum - návrh
-  místní (lokální) biokoridor - stav

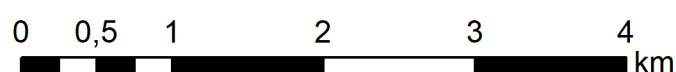



### POZNÁMKA:

Celé řešené území je součástí Rozvojové osy OS3 Praha–Liberec–hranice ČR/Německo, Polsko (–Görlitz/Zgorzelec).  
 Celé řešené území je územím s archeologickými nálezy.  
 Celé řešené území se nalézá v CHOPAV Severočeská křída.  
 Celé řešené území leží ve zranitelné oblasti.  
 Jevy mapového podkladu nejsou v legendě vysvětlovány.



1 : 50 000



ODPOVĚDNÝ ZÁSTUPCE PROJEKTANTA Ing.arch. Alena Koutová	PROJEKTANT kolektiv zhotovitele	SPOLUPRÁCE	 SURPMO, a.s. 110 00 Praha 1 Opletalova 1626/36
OBJEDNATEL/POŘIZOVATEL Obec Loukov / Městský úřad Mnichovo Hradiště	KRAJ Středočeský	OBEC Loukov	Projektové středisko 500 03 Hradec Králové Třída ČSA 219
<b>Územní plán, Odůvodnění Územního plánu Loukov</b>			Zakázkové číslo 03603614
			ÚČELOVÝ STUPEŇ FORMÁT PROFESE
NÁVRH			DATUM MĚŘÍTKO 1 : 50 000
Výkres širších vztahů			06/2018 ČÍSLO V.2.