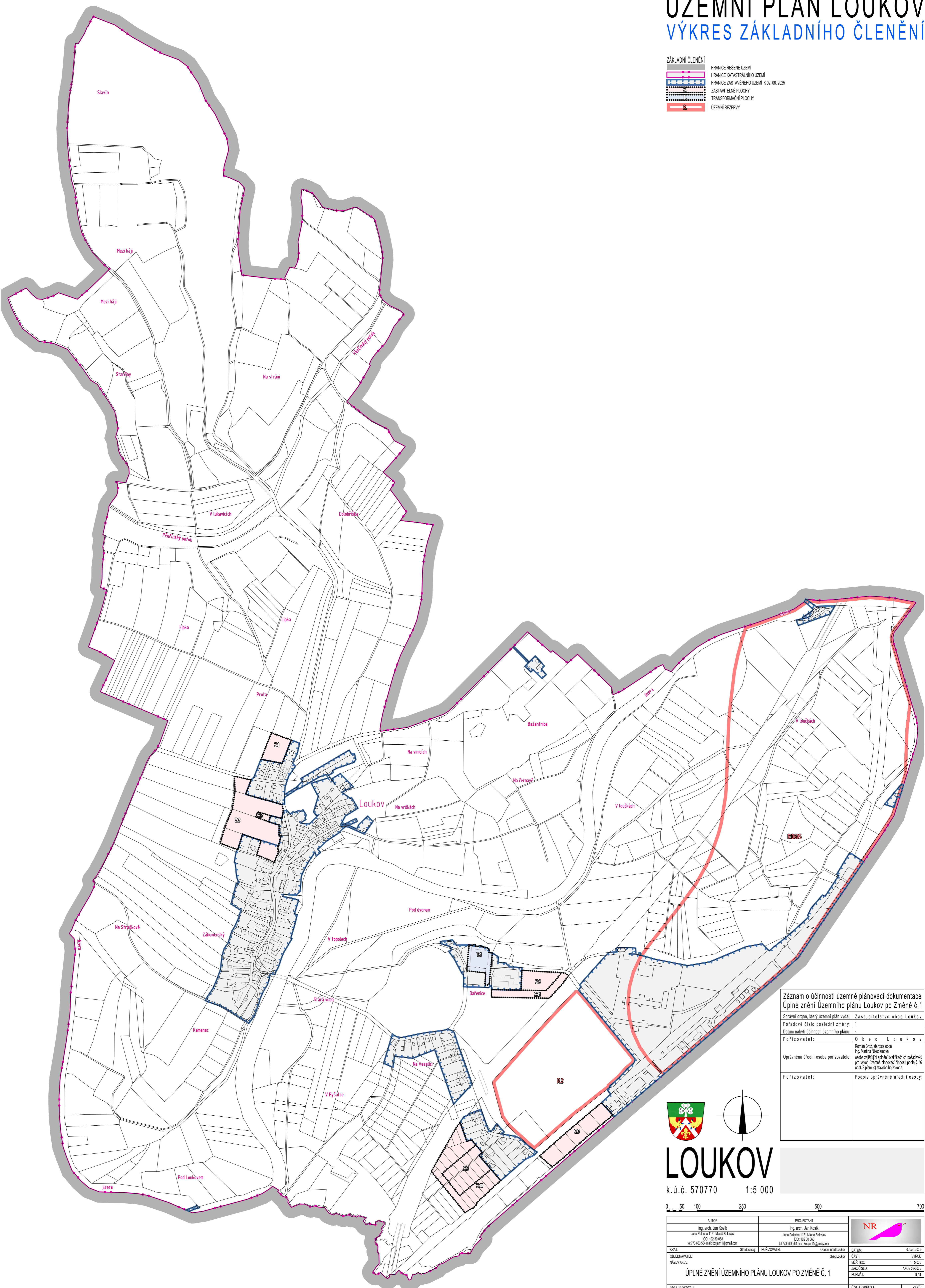


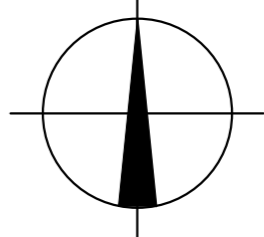

ÚZEMNÍ PLÁN LOUKOV

VÝKRES ZÁKLADNÍHO ČLENĚNÍ


ZÁKLADNÍ ČLENĚNÍ	
	HRANICE ŘEŠENÉ ÚZEMÍ
	HRANICE KATASTRÁLNÍHO ÚZEMÍ
	HRANICE ZASTAVĚNÉHO ÚZEMÍ K 02. 06. 2025
	ZASTAVITELNÉ PLOCHY
	TRANSFORMAČNÍ PLOCHY
	ÚZEMNÍ REZERVY



Záznam o účinnosti územně plánovací dokumentace	
Úplně znění Územního plánu Loukov po Změně č. 1	
Správní orgán, který územní plán vydal:	Zastupitelstvo obce Loukov
Pořadové číslo poslední změny:	1
Datum nabytí účinnosti územního plánu:	-
Pořizovatel:	Obec Loukov
Oprávněná úřední osoba pořizovatele:	Roman Bráz, starosta obce Ing. Martina Němecová osoba zajišťující sdělení kvalifikačních požadavků pro výkon územně plánovací činnosti podle § 46 odst. 2 písm. c) stavebního zákona
Pořizovatel:	Podpis oprávněné úřední osoby:



LOUKOV
k.ú.č. 570770 1:5 000



AUTOR Ing. arch. Jan Kocík Jana Palachova 1121 Mladá Boleslav IČO: 102 30 068 tel 773 663 594 mail kocikjan1@gmail.com	PROJEKTANT Ing. arch. Jan Kocík Jana Palachova 1121 Mladá Boleslav IČO: 102 30 068 tel 773 663 594 mail kocikjan1@gmail.com	OBEDNÁVATEL NAZEV AKCE ÚPLNÉ ZNĚNÍ ÚZEMNÍHO PLÁNU LOUKOV PO ZMĚNĚ Č. 1	POŘIZOVATEL obec Loukov	NÁMĚT ČÁST: MĚŘÍTKO: ZAK. ČÍSLO: FORMÁT: AKCE 03/2025 9 A4	ČÍSLO VÝKRESU: V1	PARTE: -
--	---	--	----------------------------	--	----------------------	-------------