





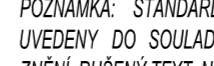


ÚZEMNÍ PLÁN LOUKOV

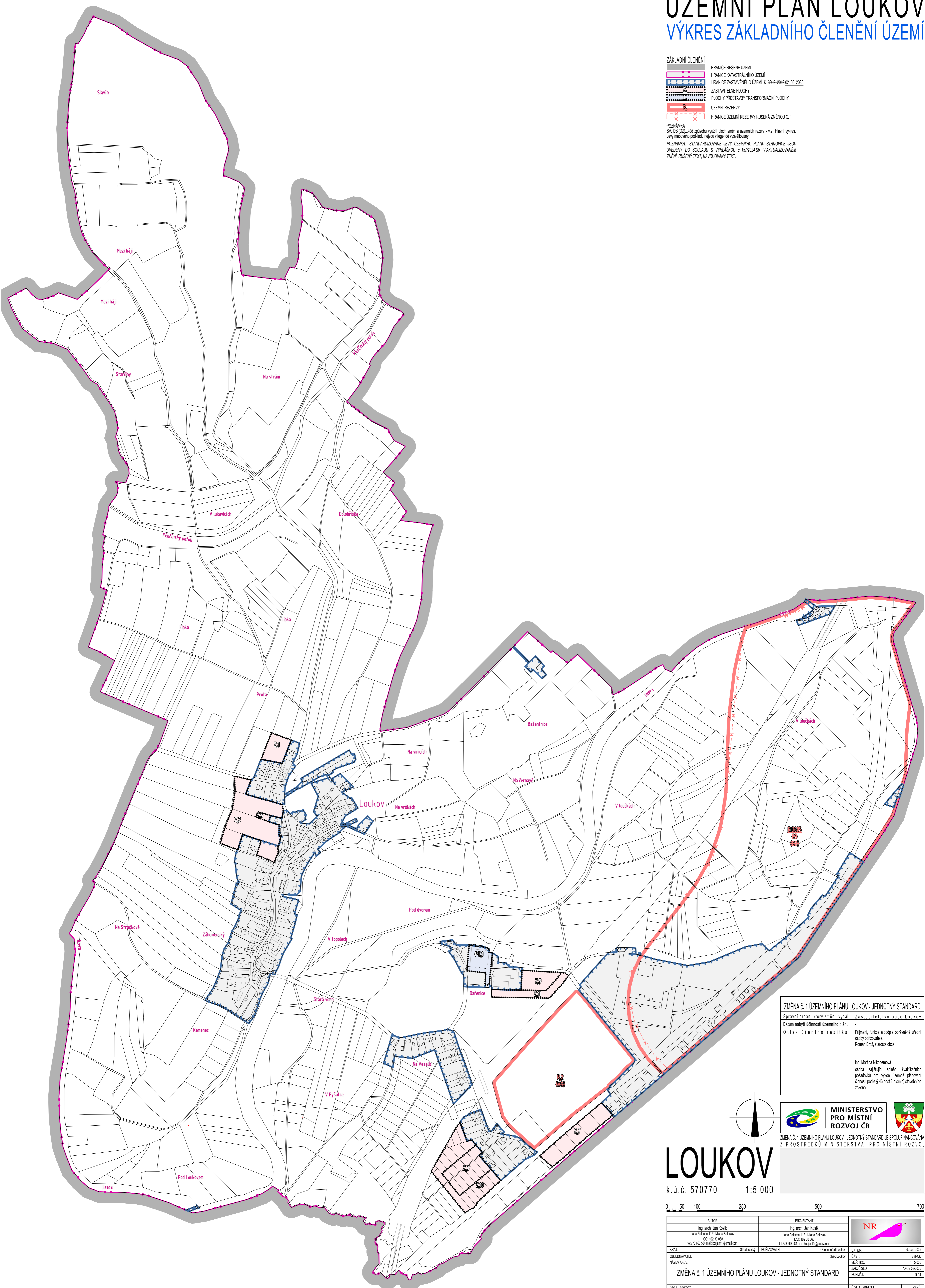
VÝKRES ZÁKLADNÍHO ČLENĚNÍ ÚZEMÍ

ZÁKLADNÍ ČLENĚNÍ

-  HRANICE ŘEŠENÉ ÚZEMÍ
-  HRANICE KATASTRÁLNÍHO ÚZEMÍ
-  HRANICE ZASTAVĚNÉHO ÚZEMÍ K 06-9-2019 02.06.2025
-  ZASTAVITELNÉ PLOCHY
-  PLOCHY PŘESTAVBY TRANSFORMAČNÍ PLOCHY
-  ÚZEMNÍ REZERVY
-  HRANICE ÚZEMNÍ REZERVY RUŠENÁ ZMĚNOU Č. 1

POZNÁMKA: 6V-05-002... k této změně vyhlášených územních rezerv - viz 11. čl. výkresu. Jevy masového podkladu nejsou v legendě vysvětlivány.

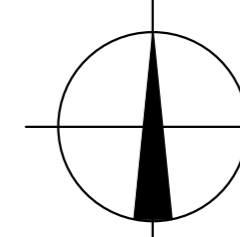
POZNÁMKA: STANDARDIZOVANÉ JEVI ÚZEMNÍHO PLÁNU STANOVICE JSOU UVEDENY DO SOULADU S VYHLÁŠKOU č. 157/2024 Sb. V AKTUALIZOVANÉM ZNĚNÍ. HUŠENÝ TEXT: NAVRHOVANÝ TEXT.




ZMĚNA č. 1 ÚZEMNÍHO PLÁNU LOUKOV - JEDNOTNÝ STANDARD

Správní orgán, který změnu vydal: Zastupitelstvo obce Loukov
 Datum nabylí účinnosti územního plánu: -
 Odkis úředního razítka: Písemně, funkce a podpis oprávněné úřední osoby pořizovatele.
 Roman Brně, starosta obce

Ing. Martina Nikodemová
 osoba zajišťující odborní kvalifikační požadavky pro výkon územní plánovací činnosti podle § 46 odst. 2 písm. c) stavebního zákona



LOUKOV
 k.ú.č. 570770 1:5 000



AUTOR Ing. arch. Jan Kosík Jana Palackého 1121 Mladá Boleslav IČO: 102 30 068 tel: 773 663 594 mail: kosjan1@gmail.com	PROJEKTANT Ing. arch. Jan Kosík Jana Palackého 1121 Mladá Boleslav IČO: 102 30 068 tel: 773 663 594 mail: kosjan1@gmail.com	KRAJ Středočeský	PORIZOVATEL obec Loukov	NÁMĚT. část:	datum 04.06.2025
OBJEDNATEL NAZEV AKCE ZMĚNA č. 1 ÚZEMNÍHO PLÁNU LOUKOV - JEDNOTNÝ STANDARD	OBEC Loukov	ČÁST MĚŘÍTKO: ZAK. ČÍSLO: FORMÁT:	AKCE 03/2025 9 A4	1:5 000	
OBSAH VÝKRESU: VÝKRES ZÁKLADNÍHO ČLENĚNÍ	ČÍSLO VÝKRESU: V1	PÁRE:			